



# Usuarios de la Información Estadística y Geográfica

DEPARTAMENTO DE PROMOCIÓN Y CONCERTACIÓN

---

2023

---

# Tipo de Información INEGI



## Información Estadística

El Instituto genera estadística básica, la cual se obtiene de tres tipos de fuentes: censos, encuestas y registros administrativos, así como estadística derivada, mediante la cual produce indicadores demográficos, sociales y económicos, además de contabilidad nacional.



## Información Geográfica

Para conocer nuestro territorio, el Instituto elabora información geográfica del relieve, la vegetación, clima, suelo, agua y localidades, entre otros temas. Ésta la presenta mediante cartas impresas y cartografía digital. La información sobre las características del territorio y medio ambiente se ofrece en cartas impresas y archivos digitales.



# Presentación

El INEGI pone a su disposición diversas actividades de formación de usuarios que permiten llevarle a un mayor conocimiento y aprovechamiento de la vasta información y gran gama de productos que genera el Instituto.

## Objetivo:

Proporcionar al usuario real y potencial, herramientas para el uso y manejo de la información estadística y geográfica, así como los productos generados por el INEGI, adicional al servicio de atención a sus necesidades de información.

# GLOSARIO DE ACTIVIDADES INEGI

## 01

### ASESORIA

Es aquella actividad en la que se resuelve al Usuario (a) **dudas específicas** sobre el manejo, navegación, ubicación y/o decarga de información del INEGI.

## 02

### PRESENTACION

Se trata de una **exposición detallada** acerca de las características, uso y utilidad de la información que se proporciona, utilizando como apoyo recursos técnico y tecnológicos.

## 03

### TALLER

Recurso de enseñanza aprendizaje basado en la exposición teórica y en la práctica cuyo objetivo es impartir el conocimiento y mostrar el uso de la información estadística y geográfica, navegación en el Sitio y/o uso de los sistemas de consulta (participantes con equipo de cómputo)

## 04

### CURSO

Herramienta que tiene como objetivo proporcionar a los usuarios (as) los conocimientos teóricos específicos sobre la información estadística y geográfica que genera el INEGI. (Temario y objetivos)



# OBJETIVO

## CURSO / TALLER

Capacitar en el uso y manejo de los sistemas de consulta en línea de información estadística y geográfica, disponibles en el Sitio del INEGI en Internet, además en temática específica relacionada con información socioeconómica y geográfica, manteniendo así una interacción continua para detectar sus necesidades de información, facilitar su búsqueda y la aplicación en el desarrollo de sus actividades sustantivas.

# OBJETIVO

## CURSO / TALLER

Capacitar en el uso y manejo de los sistemas de consulta en línea de información estadística y geográfica, disponibles en el Sitio del INEGI en Internet, además en temática específica relacionada con información socioeconómica y geográfica, manteniendo así una interacción continua para detectar su necesidades de información, facilitar su búsqueda y la aplicación en el desarrollo de sus actividades sustantivas.

# OBJETIVO

## CURSO / TALLER

Capacitar en el uso y manejo de los sistemas de consulta en línea de información estadística y geográfica, disponibles en el Sitio del INEGI en Internet, además en temática específica relacionada con información socioeconómica y geográfica, manteniendo así una interacción continua para detectar su necesidades de información, facilitar su búsqueda y la aplicación en el desarrollo de sus actividades sustantivas.

# Sitio del INEGI en Internet

## Descripción:

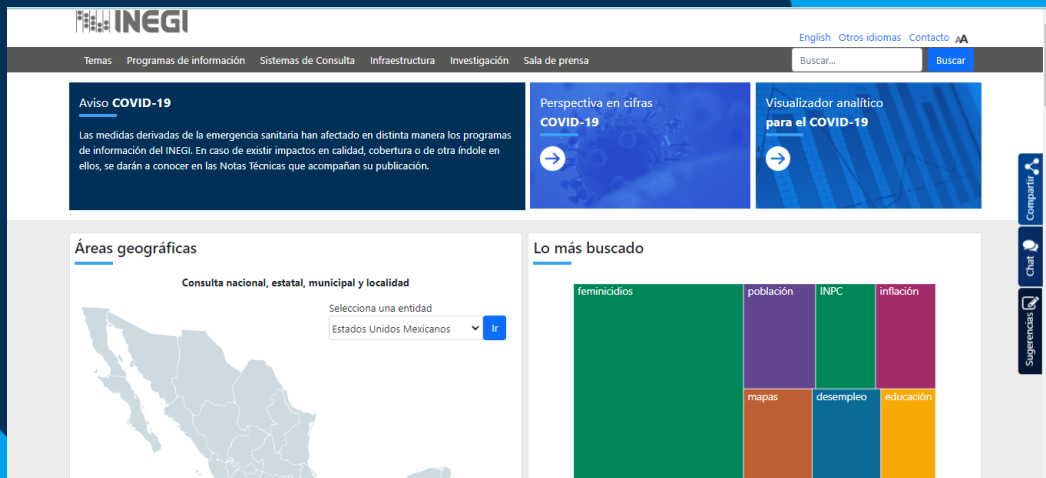
Promover el conocimiento de la información estadística y geográfica en línea para facilitar su uso en la consulta, análisis y exportación de la misma; al término de la actividad, los participantes utilizarán los servicios que brinda el Sitio, con base en el reconocimiento de las secciones que lo conforman, a fin de apoyar los procesos de desarrollo de proyectos.

## Duración:

1 o 2 horas

## Temática:

- Buscador
- Consulta Interactiva
- México en cifras
- Sala de Prensa
- Contacto y Chat
- Ruta de navegación
- Acceso a las secciones de Estadística y Geografía
- Productos y servicios
- Acerca del INEGI





# Uso y Manejo del Directorio Estadístico Nacional de Unidades Económicas (DENUE)

## Descripción:

Está orientado a profesionistas relacionados con estudios de mercados, estudios de distribución espacial de oferta y demanda, acceso a la información de todas las unidades económicas e identificación de clientes y proveedores.

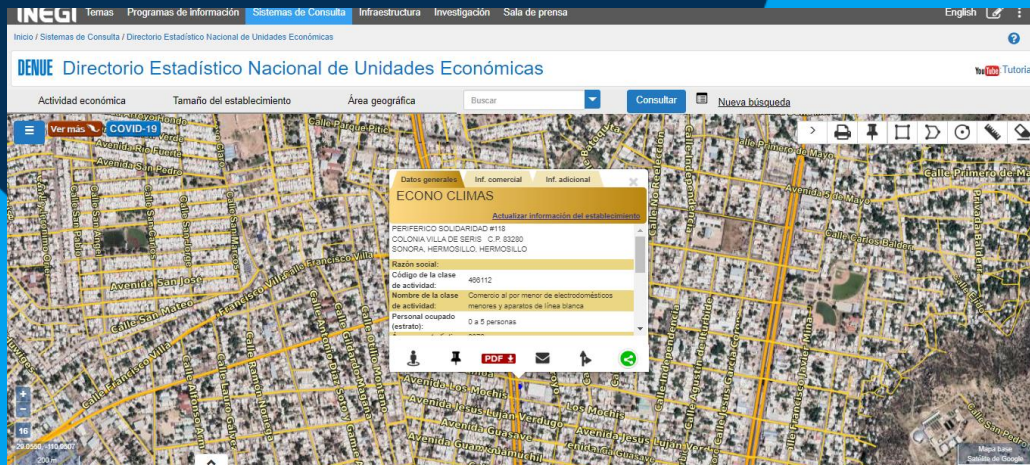
El participante adquirirá las habilidades en el uso y manejo de las herramientas del sistema en línea para la utilización de la información disponible en diversos proyectos.

## Duración:

1 o 2 horas

## Temática:

- Contenido
- Antecedentes
- Experiencias internacionales
- Objetivo y alcance
- Utilidad
- Manejo del sistema
- Funciones de botones
- Construcción de consultas
- Ejercicio práctico del sistema



# Uso y Manejo del Inventario Nacional de Viviendas

## Descripción:

Orientado a profesionistas relacionados con estudios e investigaciones que requieran analizar las diferentes variables de población, vivienda y entorno urbano.

El INV presenta información estadística en materia de vivienda con una visión territorial, para las localidades menores de 2 mil 500 habitantes; a nivel manzana para localidades de 2 mil 500 o más habitantes, las cabeceras municipales y las localidades ameznadas cercanas a las localidades de 5 mil y más; considera indicadores que permiten caracterizar a la vivienda, a las personas que la habitan y para las localidades de 5 mil o más habitantes se incluye información del entorno urbano.

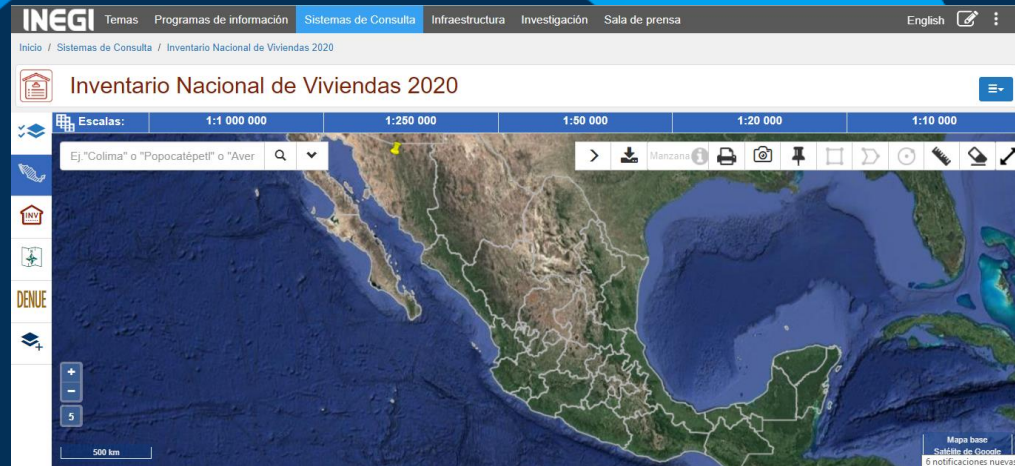
Con la revisión de esta información, se pondrán en práctica las habilidades, herramientas y los procedimientos, para aprovechar de manera integral el sistema y en consecuencia facilitar el conocimiento y análisis de la información sociodemográfica del país.

## Duración:

1 o 2 horas

## Temática:

- Opciones de consulta
- Consultar
- Ejercicios
- Tutorial



# Uso y Manejo de Espacio y Datos de México

## Descripción:

Orientado a profesionistas relacionados con estudios e investigaciones que requieran analizar las diferentes variables Sociodemográficas, Económica y Geográficas.

Espacio y Datos de México es una herramienta en línea dirigida a quienes demanden el uso, interpretación, consulta y explotación de la información estadística y geográfica nacional, enriquecida con indicadores provenientes Censos, Encuestas y Registros Administrativos, así como del Inventario Nacional de Viviendas, el Directorio Estadístico Nacional de Unidades Económicas y Escuelas y Centros de Trabajo, etc.

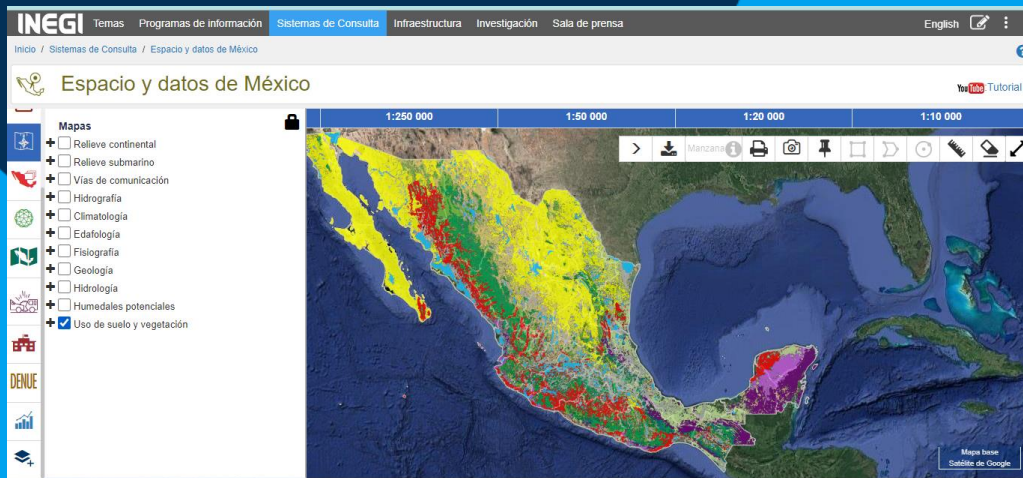
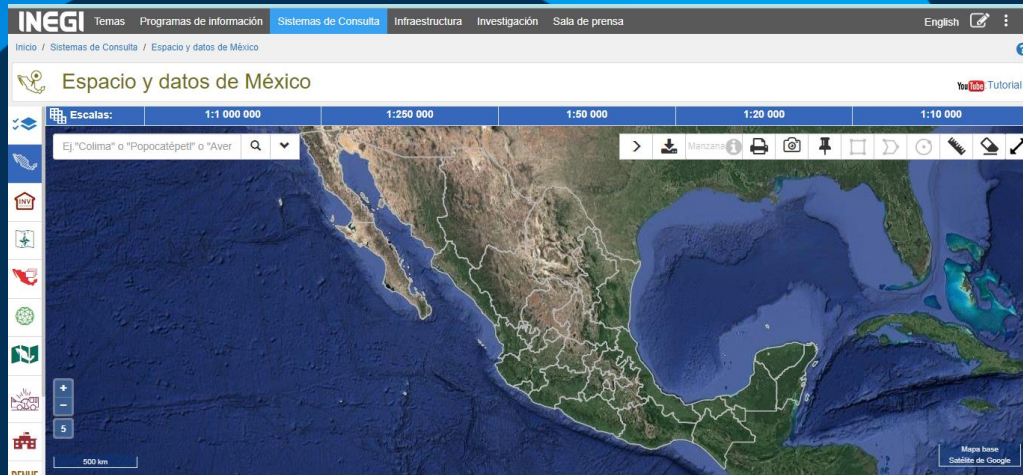
Con la revisión de esta información, se pondrán en práctica las habilidades, herramientas y los procedimientos, para aprovechar de manera integral el sistema y en consecuencia facilitar el conocimiento y análisis de la información sociodemográfica, económica y geográfica del país, que te permite la visualización cartográfica de los indicadores hasta nivel municipal en combinación con información geográfica hasta nivel de calle o localidad rural.

## Duración:

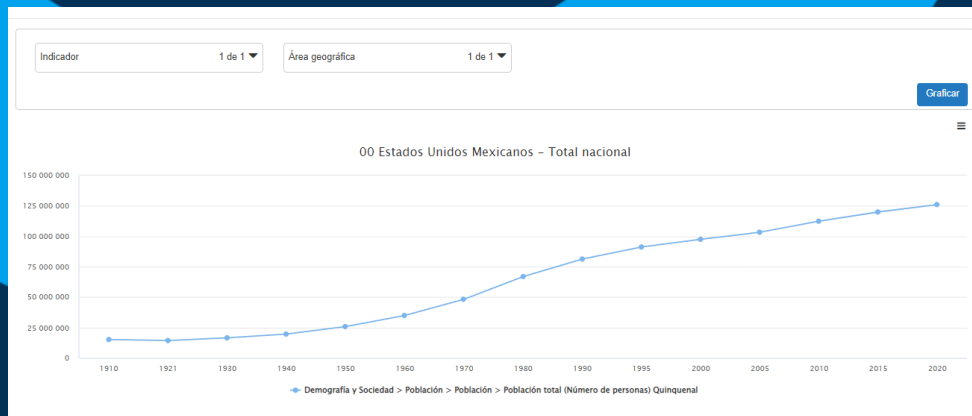
1 o 2 horas

## Temática:

- Opciones de consulta
- Consultar
- Ejercicios
- Tutorial



Indicador	Área geográfica	2000	2005	2010	2015	2020
Población total (Número de personas) Quinquenal	Estados Unidos Mexicanos	97,483,412	103,263,388	112,336,538	119,938,473	126,014,024



# Uso y Manejo del Banco de Indicadores

## Descripción:

Orientado a profesionistas relacionados con estudios e investigaciones que requieran analizar las diferentes variables de Demografía y Sociedad, Economía y Sectores Productivos, Geografía y Medio Ambiente, Gobierno, Seguridad y Justicia.

En el Banco de Indicadores se pueden consultar los indicadores sociodemográficos y económicos disponibles por tema, programa y área geográfica (nacional, entidad federativa y municipio) además de su serie histórica.

Con la revisión de esta información, se pondrán en práctica las habilidades, herramientas y los procedimientos, que nos permitirán aprovechar de manera integral el sistema y analizar de manera práctica la información.

## Duración:

1 o 2 horas

## Temática:

- Opciones de consulta
- Consultar
- Ejercicios
- Tutorial

# Consultas de Información en el SCINCE Web

## Descripción:

Está orientado a profesionistas relacionados con el estudio de la información estadística y geográfica con indicadores de población y vivienda por entidad federativa, municipio, localidad, áreas geoestadísticas básicas (AGEB), manzanas urbanas y zonas metropolitanas delimitadas.

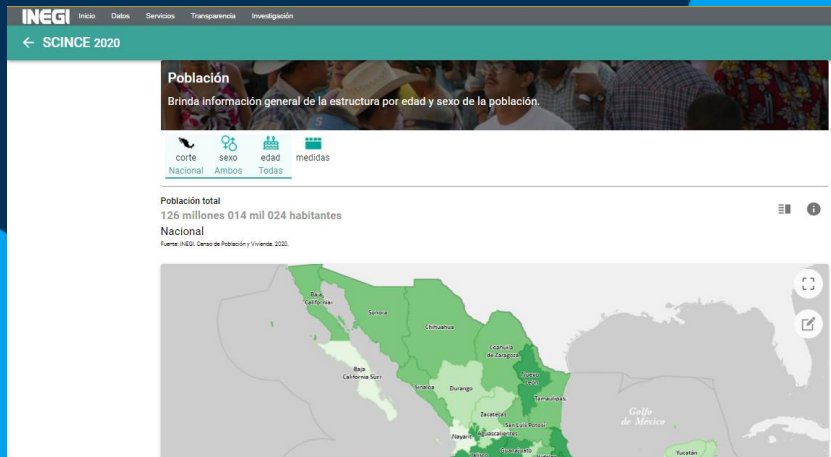
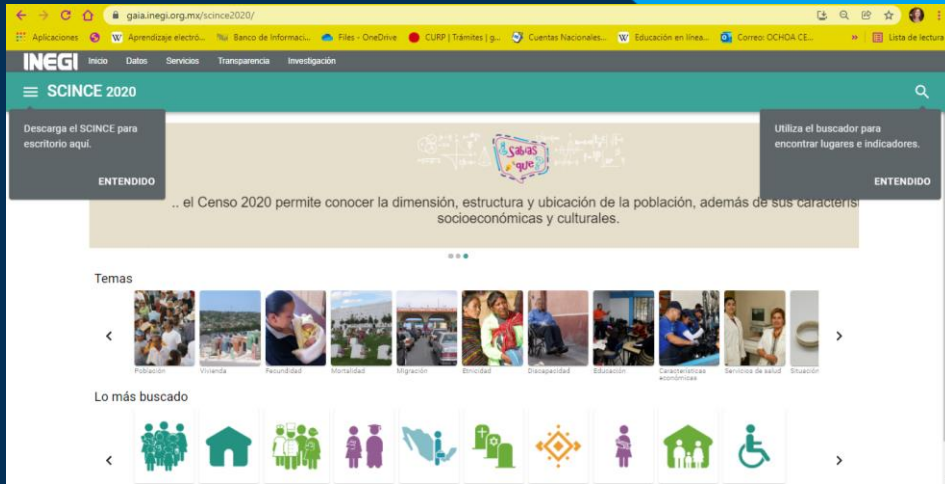
El participante conocerá una herramienta en línea que le permite obtener una representación espacial de una selección de indicadores sociodemográficos a partir de la información del Censo de Población y Vivienda 2020 y que sirve como un medio para la ubicación y la caracterización de mercados, entre otros usos.

## Duración:

2 horas

## Temática:

- Introducción
- Objetivos
- Pantalla principal
- Área de aplicación
- Herramientas del mapa
- Herramientas de apoyo
- Panel de mapa temático
- Panel de resultados
- Ejercicios prácticos



# Tabulados Interactivos

## Descripción:

Está orientada a usuarios que requieran diseñar sus propios tabulados estadísticos, a partir de los indicadores y variables seleccionadas de las bases de datos disponibles, misma que le ofrece la posibilidad de acceder en forma interactiva a información sociodemográfica y económica.

The screenshot shows the INEGI website interface for the Mortality Interactive Query System. The page title is "Mortalidad" and the subtitle is "Conjunto de datos: Mortalidad general". The interface is divided into several sections:

- Información de 1990 a 2019**: A section for selecting the type of information to consult, with radio buttons for "Defunciones generales" (selected), "Defunciones accidentales y violentas", "Defunciones maternas totales", "Defunciones para calcular la razón de la mortalidad materna", and "Defunciones infantiles".
- Seleccione las Variables**: A section for selecting variables, organized into three columns:
  - Características de la defunción**: Includes checkboxes for "Entidad y municipio de registro", "Entidad y municipio de ocurrencia", "Área urbana - rural de ocurrencia", "Tamaño de localidad de ocurrencia", "Año de registro" (checked), "Mes de registro", "Año de ocurrencia", and "Mes de ocurrencia".
  - Características del (la) fallecido (a)**: Includes checkboxes for "Sexo", "Edad", "Edad (menores de 1 año)", "Afiliación a los servicios de salud", "Estado conyugal", "Nacionalidad", "Condición de habla lengua indígena", and "Entidad y municipio de residencia habitual".
  - Muertes accidentales y violentas**: Includes checkboxes for "Tipo de defunción", "Sitio de ocurrencia de la lesión", "Ocurrió en el desempeño de su trabajo", "Condición de necropsia", "Condición de violencia familiar", "Parentesco del presunto agresor", and "Entidad y municipio de ocurrencia de la lesión".

## Duración:

2 horas

## Temática:

- Manejo de información básica de la Consulta Interactiva
- (Censos, Encuestas y Registros Administrativos)
- Establecer criterios de búsqueda
- Manejo de tablas
- Manejo de filtros
- Exportar información
- Ejercicios

Temas Programas de información **Sistemas de Consulta** Infraestructura Investigación Sala de prensa Buscar... **Buscar**

Inicio / Sistemas de Consulta / Banco de Información Económica (BIE) ? YouTube Tutoriales Ayuda

**Banco de Información Económica (BIE)**

Búsqueda de indicadores... x Q

Todas las palabras  Cualquier palabra  Frase completa Orden: Por proximidad

Deseleccionar todo 0 indicadores seleccionados

- Indicadores económicos de coyuntura (25 subtemas con 8932 indicadores)
- Ocupación, empleo y remuneraciones (3 subtemas con 1839 indicadores)
- Indicadores de productividad. Base 2013 (2 subtemas con 6800 indicadores)
- Cuentas nacionales (14 subtemas con 53284 indicadores)
- Minería (3 subtemas con 368 indicadores)
- Manufacturas (4 subtemas con 48626 indicadores)
- Encuesta nacional de empresas constructoras (ENEC). Base 2013 (5 subtemas con 5396 indicadores)
- Encuesta mensual sobre empresas comerciales (EMEC). Base 2013 (2 subtemas con 699 indicadores)

Temas Programas de información **Sistemas de Consulta** Infraestructura Investigación Sala de prensa Buscar... **Buscar**

Inicio / Sistemas de Consulta / Banco de Información Económica (BIE) ? YouTube Tutoriales Ayuda

Periodo desde: 2018 hasta: 2021

Indicadores seleccionados: 4

Periodos	Ruta temática Total de la actividad económica f1/ (Millones de pesos a precios corrientes) Anual	Ruta temática Total actividades primarias f1/ (Millones de pesos a precios corrientes) Anual	Ruta temática Total actividades secundarias f1/ (Millones de pesos a precios corrientes) Anual	Ruta temática Total actividades terciarias f1/ (Millones de pesos a precios corrientes) Anual
2018	762,906	50,084	361,463	351,359
2019	776,374	52,790	362,941	360,644
2020	786,624	57,584	376,777	352,263
2021	891,434	60,768	446,201	384,466

**Cifras Preliminares:**  
p1/ A partir de 2021/00

**Cifras Revisadas:**  
r1/ A partir de 2020/00

**Fuentes:**  
f1/ INEGI. Sistema de Cuentas Nacionales de México.

# Búsquedas de Indicadores en el (BIE)

## Banco de Información Económica

### Descripción:

Orientado a profesionistas relacionados con estudios e investigaciones que requieran analizar las diferentes variables económicas del país, entre ellas, la medición mensual de la tasa de desempleo, indicadores trimestrales del PIB, inflación, entre otros.

El BIE, contiene más de 200 mil series históricas originales, desestacionalizadas y de tendencia, con periodicidad quincenal, mensual, trimestral o anual, en general las series muestran totales nacionales, sin embargo para casi una cuarta parte de ellas, se ofrecen estadísticas por entidad federativa, por ciudad y en algunos casos por municipio.

Con la revisión de esta información, se pondrán en práctica las habilidades, herramientas y los procedimientos, para aprovechar de manera integral el sistema y en consecuencia facilitar el conocimiento y análisis de la información económica del país.

### Duración:

2 horas

### Temática:

- Selección de series
- Opciones de consulta
- Consultar
- Ejercicios
- Tutorial

# Taller de Información Sociodemográfica

## Descripción:

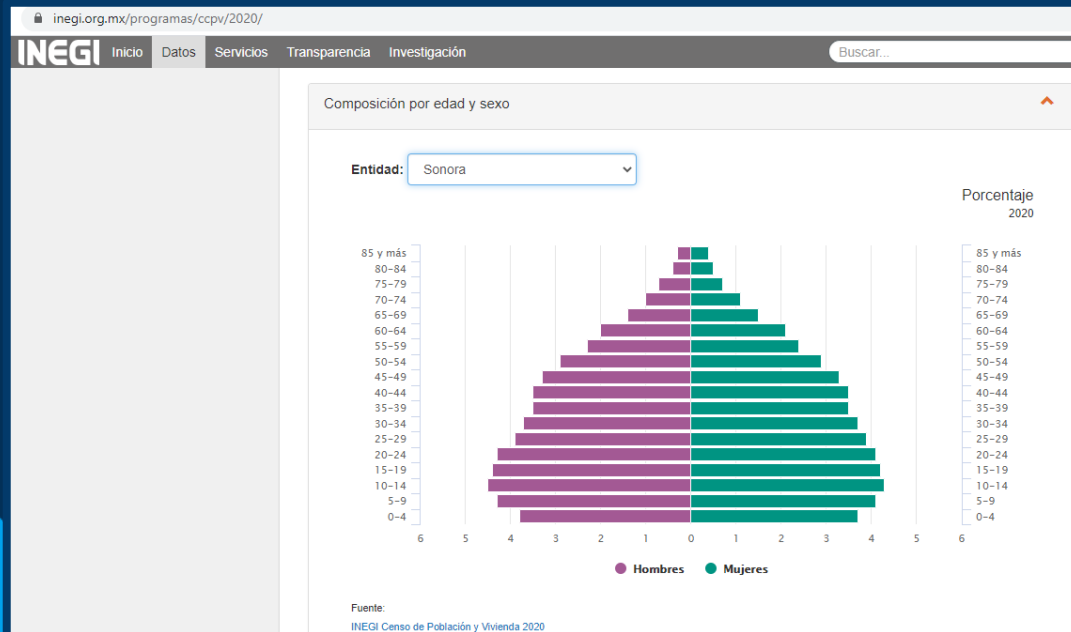
Al término del taller los usuarios identificarán y practicarán el uso de los datos sociodemográficos, a través de la consulta de información de censos, encuestas y registros administrativos y sistemas de información, a fin de que cuenten con herramientas para la interpretación, análisis y toma de decisiones en su ámbito de influencia.

## Duración:

2 a 4 horas

## Temática:

- Qué es la estadística sociodemográfica
- Conceptos básicos
- Metodologías utilizadas
- Opciones de búsquedas
- Censos de Población
- Encuesta Intercensal
- Registros Administrativos





# Estadísticas Vitales

## Descripción:

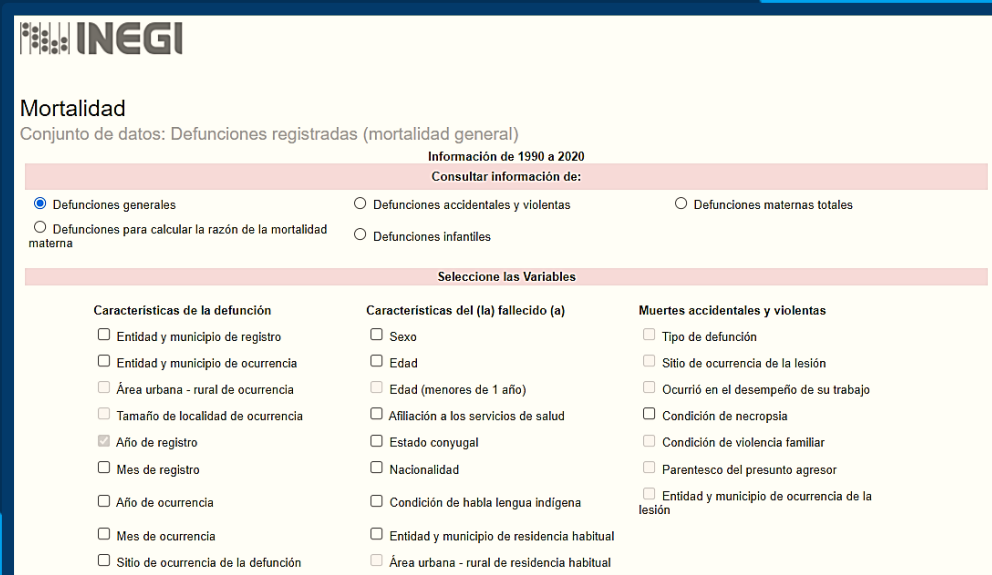
Al término de la presentación que los participantes conozcan la información relativa a estadísticas vitales, las fuentes de información y la metodología para la obtención de la misma, así como su periodicidad y utilidad , a fin de que cuenten con herramientas para la interpretación, análisis y toma de decisiones.

## Duración:

2 a 4 horas

## Temática:

- Antecedentes y objetivos
- Conceptos básicos
- Metodología
- Esquema operativo
- Resultados
- Utilidad



**INEGI**

### Mortalidad

Conjunto de datos: Defunciones registradas (mortalidad general)

Información de 1990 a 2020  
Consultar información de:

Defunciones generales     Defunciones accidentales y violentas     Defunciones maternas totales

Defunciones para calcular la razón de la mortalidad materna     Defunciones infantiles

Seleccione las Variables

Características de la defunción	Características del (la) fallecido (a)	Muertes accidentales y violentas
<input type="checkbox"/> Entidad y municipio de registro	<input type="checkbox"/> Sexo	<input type="checkbox"/> Tipo de defunción
<input type="checkbox"/> Entidad y municipio de ocurrencia	<input type="checkbox"/> Edad	<input type="checkbox"/> Sitio de ocurrencia de la lesión
<input type="checkbox"/> Área urbana - rural de ocurrencia	<input type="checkbox"/> Edad (menores de 1 año)	<input type="checkbox"/> Ocurrió en el desempeño de su trabajo
<input type="checkbox"/> Tamaño de localidad de ocurrencia	<input type="checkbox"/> Afiliación a los servicios de salud	<input type="checkbox"/> Condición de necropsia
<input checked="" type="checkbox"/> Año de registro	<input type="checkbox"/> Estado conyugal	<input type="checkbox"/> Condición de violencia familiar
<input type="checkbox"/> Mes de registro	<input type="checkbox"/> Nacionalidad	<input type="checkbox"/> Parentesco del presunto agresor
<input type="checkbox"/> Año de ocurrencia	<input type="checkbox"/> Condición de habla lengua indígena	<input type="checkbox"/> Entidad y municipio de ocurrencia de la lesión
<input type="checkbox"/> Mes de ocurrencia	<input type="checkbox"/> Entidad y municipio de residencia habitual	
<input type="checkbox"/> Sitio de ocurrencia de la defunción	<input type="checkbox"/> Área urbana - rural de residencia habitual	

# Cartografía

## Descripción:

Al término de la presentación que los participantes conozcan los conceptos básicos referentes a la cartografía del INEGI y ubiquen los productos cartográficos digitales que genera el Instituto y que aprendan a descargarlos dentro del sitio de INEGI en internet.

**Topografía**

Información que tiene como objetivo representar la infraestructura, orografía, hidrografía y las poblaciones del país. En ella se registran fielmente todos estos elementos y las relaciones que guardan entre sí. Contiene información sobre el relieve, rasgos hidrográficos, vegetación densa, áreas con actividades agrícolas, localidades y vías de comunicación, además de los nombres de los rasgos (toponimia) y las localidades.

Mapa Descargas Documentación Publicaciones Herramientas

Selecciona la escala para la descarga de mapas PDF ↕

Escalas: 1:1 000 000 1:250 000 1:50 000 1:20 000

## Duración:

2 horas

## Temática:

- Conceptos básicos
- Escala
- Coordenadas geográficas
- Carta topográfica
- Descargas

# Cartografía Temática

## Descripción:

Está orientado a estudiantes y maestros de nivel superior o profesionistas relacionados con el estudio de la cartografía.

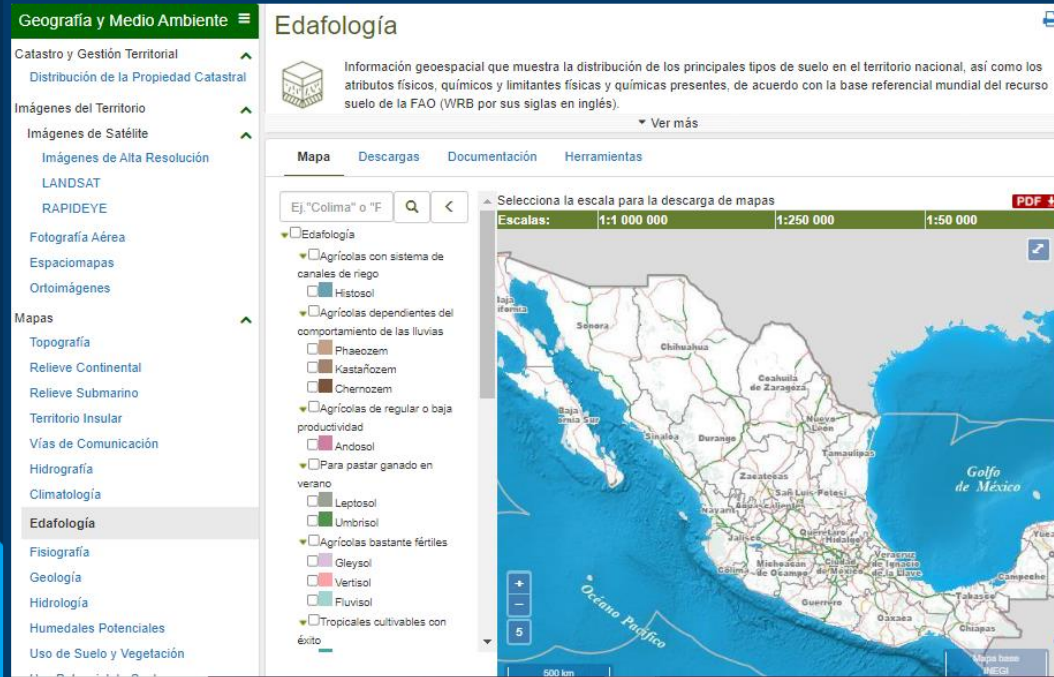
Que el participante se familiarice con el acervo cartográfico del INEGI y adquiera las herramientas necesarias para su uso e interpretación.

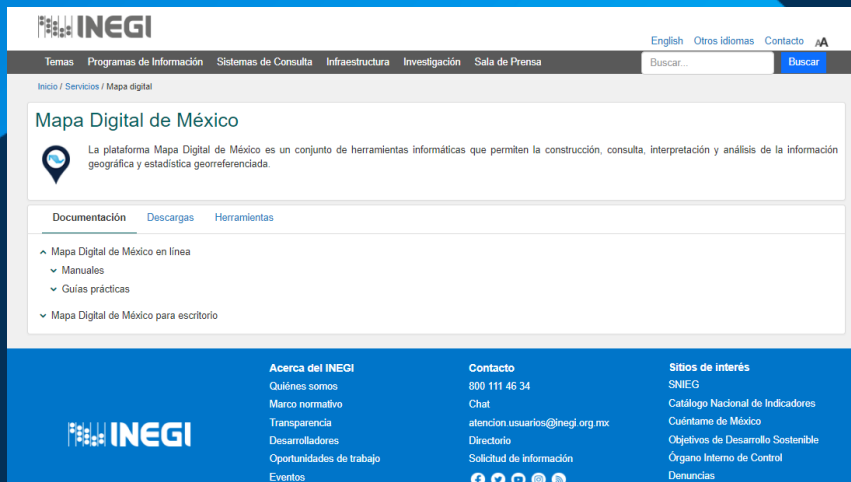
## Duración:

2 ó 10 horas

## Temática:

- Cartografía Básica
- Geología
- Edafología
- Uso de Suelo y Vegetación
- Hidrología
- Conceptos básicos, Interpretación y Aplicación





# Taller Ejecutivo del Mapa Digital de México

## Descripción:

Está orientado a profesionistas relacionados con el estudio del territorio, posicionamiento y ubicación objetos en el terreno para su análisis y visualización.

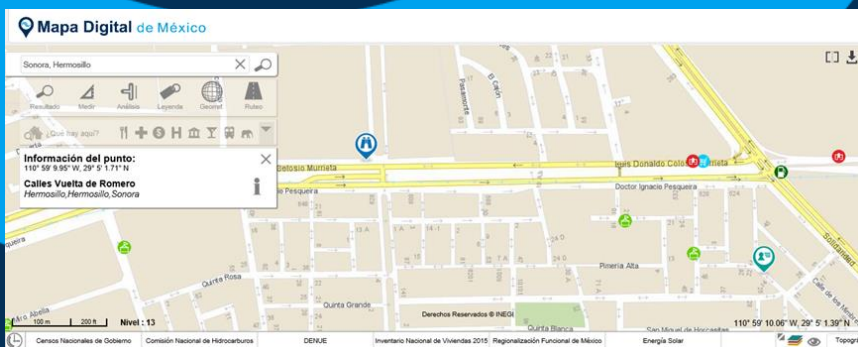
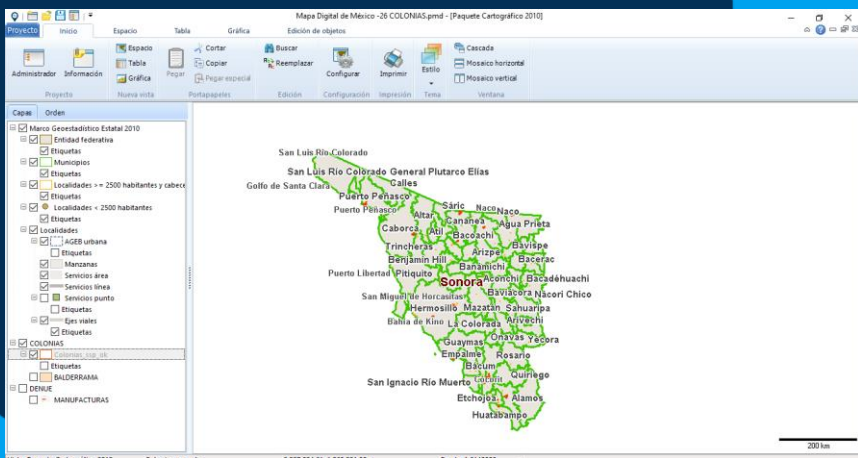
En el taller el participante conocerá el Mapa Digital de México como sistema de información geográfica, que permite consultar el acervo de información geográfica generada en el INEGI y que sirve como un medio para promover la cultura geográfica en el país y además puede convertirse en una plataforma para construir sistemas propios de información geográfica, con la información que se tenga disponible de sus productos y servicios.

## Duración:

4 horas

## Temática:

- Introducción
- Propósito de la aplicación
- Pantalla principal
- Principales partes de la aplicación
- Ventana de configuración
- Ejercicios prácticos



## Contacto

**Myrna Olimpia Ochoa Cervantes**

**Ejecutiva del Sector Educativo Superior e  
Investigación**

**[myrna.ochoa@inegi.org.mx](mailto:myrna.ochoa@inegi.org.mx)**

Conociendo  
**México**

800 111 46 34  
[www.inegi.org.mx](http://www.inegi.org.mx)  
[atencion.usuarios@inegi.org.mx](mailto:atencion.usuarios@inegi.org.mx)

    **INEGI Informa**



**GRACIAS**

